

Plan Local d'Urbanisme

Modification n°3

- Planche Nord Ouest -

Echelle : 1 / 2500 ème

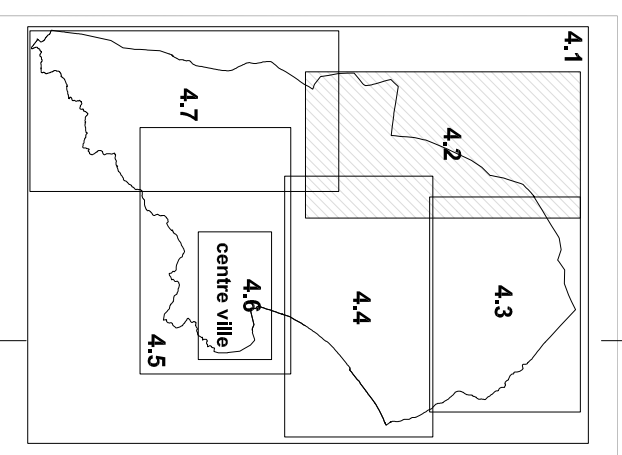
N° pour être envoyé à la Délégation du Comité Municipal de l'Urbanisme



CAVALAIRE SUR MER

Plan Local d'Urbanisme

Plan Local d'Urbanisme - Modification numéro 3 -




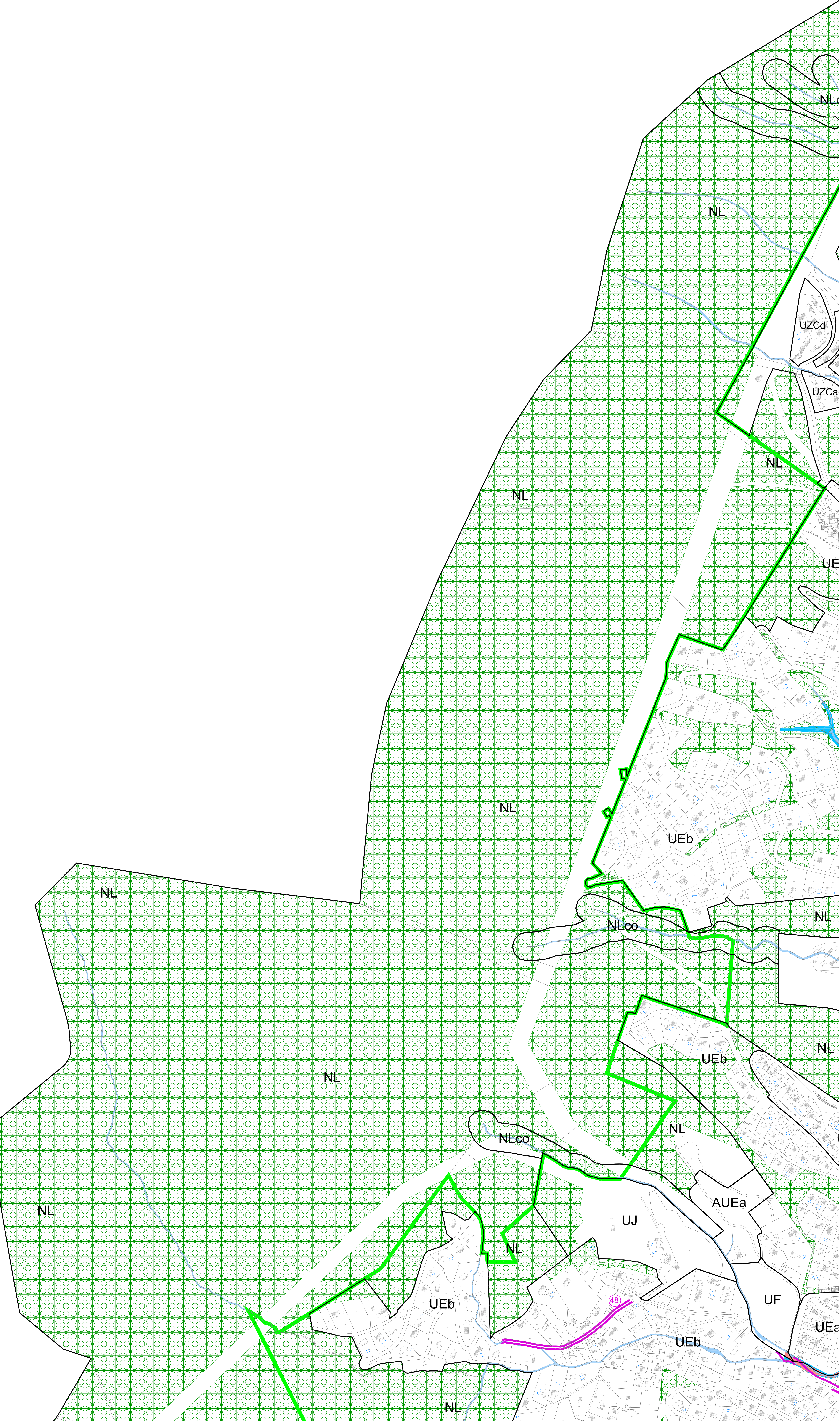
Légende :

- Limite de zone et de secteur
- UA Nom de zone
- Emplacement réservé avec N° d'opération
- Voie à élargir ou à créer
- Espace Boisé Classé au titre de l'article L.130-1 du Code de l'Urbanisme
- Jardin patrimonial
- Plantation à réaliser
- Patrimoine bâti à préserver
- Bande des 100 mètres
- Espace naturel sensible

RISQUE INONDATION :

- Aleas fort
- Aleas modéré
- Aleas faible

Zones annulées par le Jugement du Tribunal Administratif



Echelle : 1/2500 ème