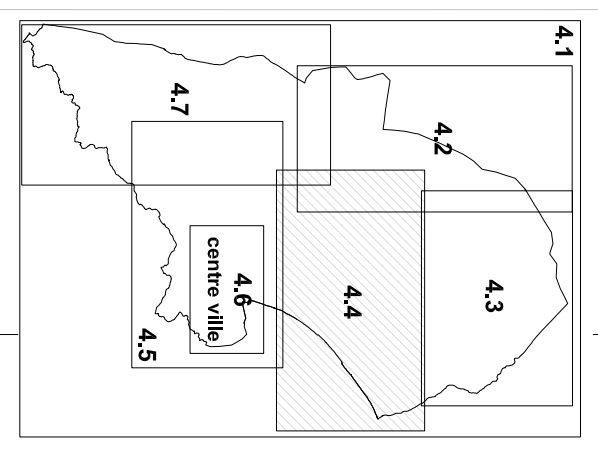


Plan Local d'Urbanisme

Modification n°3

- Plancher Centre Est -



Echelle : 1 / 2500 ème


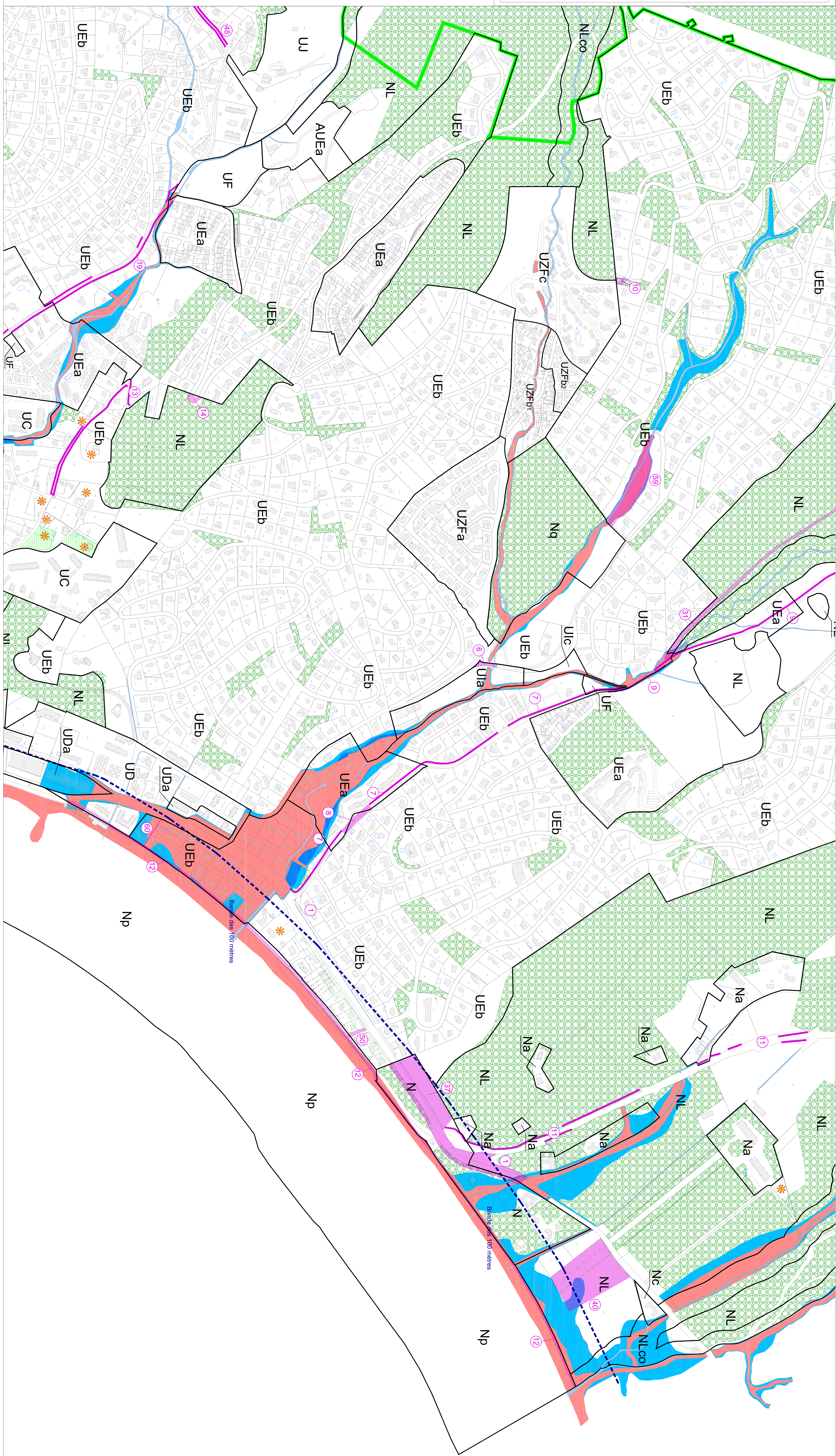
Valeur de référence à l'élaboration du document
municipal du 11 février 2020



10 rue de la République
91000 Evry-Courcouronnes
Tél : 01 69 30 10 10
www.citadia.fr

Légende :

- Limite de zone et de secteur
- UA
Nom de zone
- Emplacement réservé avec
N° d'opération
- Voie à élargir ou à créer
- Espace Boisé Classé au titre de l'article
L.150-1 du Code de l'Urbanisme
- Jardin patrimonial
- Plantation à réaliser
- ★ Patrimoine bâti à préserver
- Bande des 100 mètres
- Espace naturel sensible
- RISQUE INONDATION :
- Aléa fort
- Aléa modéré
- Aléa faible
- Zones analysées par le Jugement du Tribunal
Administratif



Echelle : 1/2500 ème