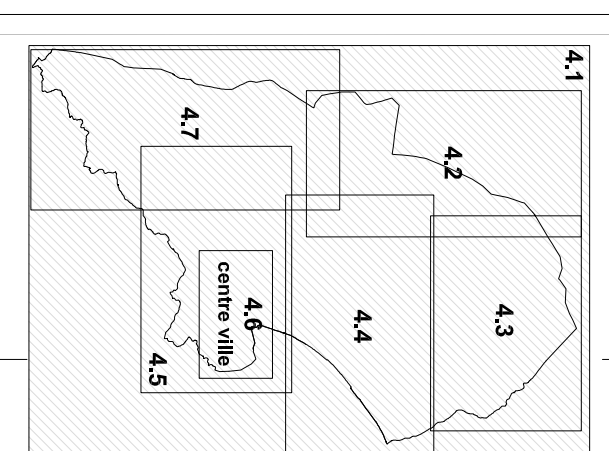


Plan Local d'Urbanisme d'Urbanisme


Modification n°4

- Planche globale -



Echelle : 1 / 6000 ème


Vu pour être soumis à la délibération du conseil
municipal du 22 septembre 2021



Projet de loi n° 2021-1000
du 22 septembre 2021

Légende :

	Limite de zone et de secteur
UA	Nom de zone
	Emplacement réservé avec N° d'opération
	Voirie à élargir ou à créer
	Espaces Basés Classes au titre de l'article L.150-1 du Code de l'Urbanisme
	Jardin patrimonial
	Plantation à réaliser
	Patrimoine bâti à préserver
	Bandes des 100 mètres
	Espace naturel sensible
RISQUE INONDATION :	
	Aléa fort
	Aléa modéré
	Aléa faible
	Zones aménagées par le jugement du Tribunal Administratif



Echelle : 1/6000 ème

